

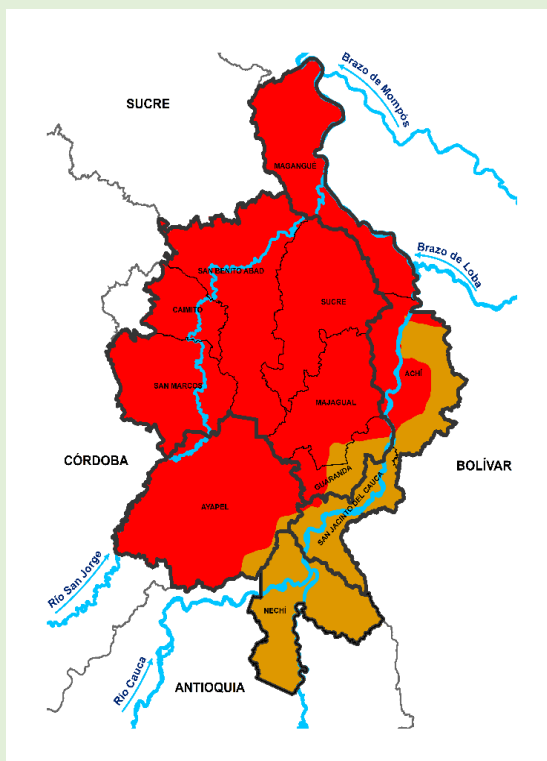
INFORME EJECUTIVO DE PREDICCIÓN CLIMÁTICA PARA LA REGIÓN DE LA MOJANA

MARZO 2025

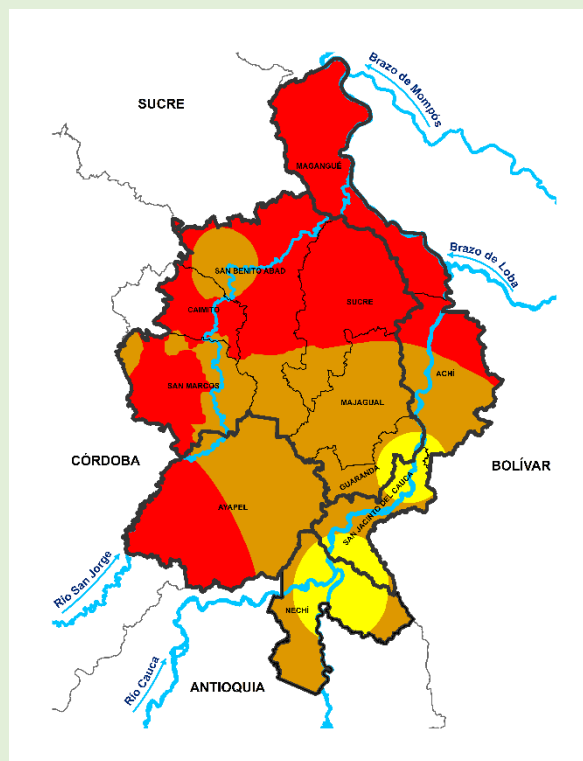
COMPORTAMIENTO DE LA PRECIPITACIÓN EN EL MES DE FEBRERO DE 2025

Se caracteriza por presentar bajos volúmenes de lluvia en la Región Caribe. Para La Mojana según la climatología, la precipitación oscila entre 0-50 mm, sin embargo, existen áreas localizadas en el suroriente donde los valores podrían alcanzar entre 50 - 150 mm de lluvia.

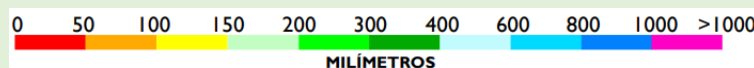
Durante el mes de febrero de 2025 en general hubo excesos de lluvias en la mayor parte del territorio mojanero, en comparación con la climatología para esta época del año. Las lluvias más abundantes se presentaron en sectores de San Jacinto del Cauca y Nechí con precipitaciones acumuladas por encima de los 100 mm, le sigue el municipio de Majagual, la zona oriental de Ayapel y San Marcos, sur de Sucre, Achí y San Benito Abad y la mayor parte del territorio de Guaranda con un acumulado mensual de entre 50 a 100 mm que es más de lo que suele llover en esta época del año. Para el resto de la región las precipitaciones se comportaron de acuerdo con lo esperado para esta época del año en La Mojana.



Climatología febrero (1991-2020)
 Fuente: IDEAM, 2024



Precipitación acumulada 01/02/2025 - 28/02/2025
 Fuente: IDEAM, 2025

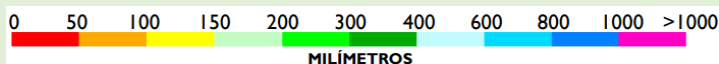
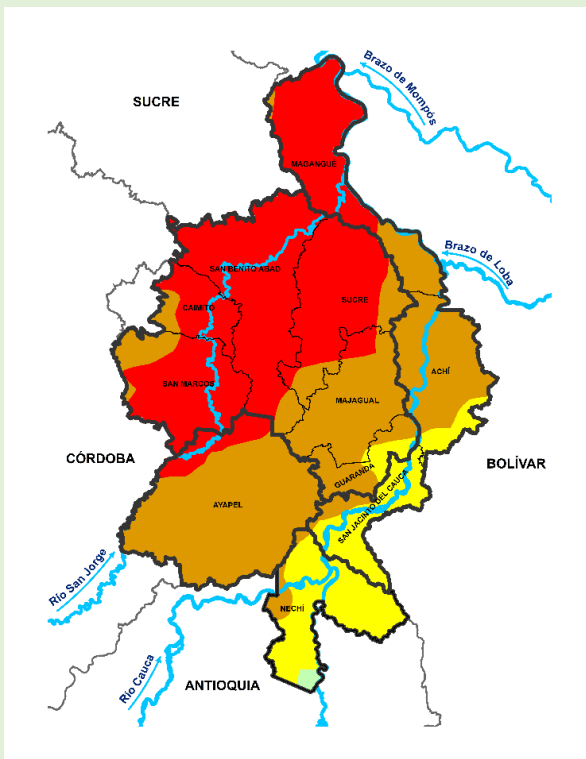


PREDICCIÓN CLIMÁTICA

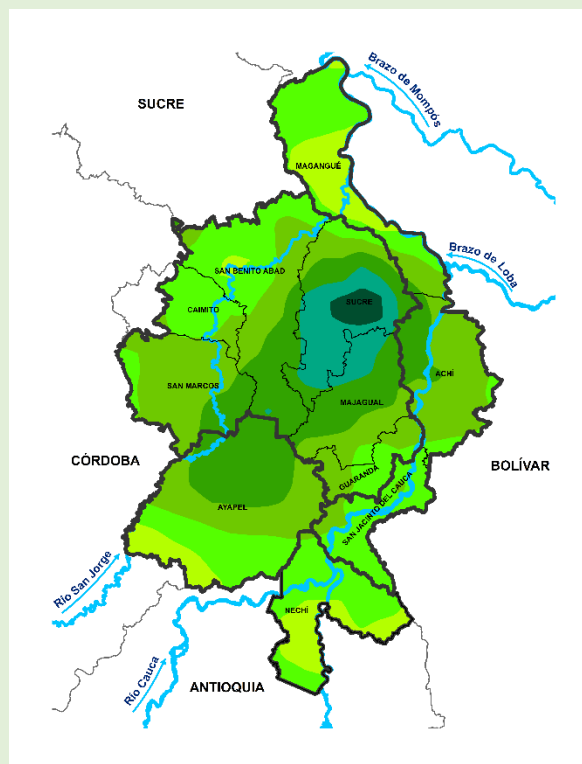
MARZO

Se caracteriza por ser otro mes perteneciente al período seco de la Región Caribe y La Mojana. Para el territorio mojanero en la zona noroccidental (municipios de Magangué, Sucre, San Benito Abad, Caimito, oriente de San Marcos, y Noroccidente de Ayapel) los volúmenes de lluvia oscilan entre 0 - 50 mm, sin embargo, hacia el suroriente de la región (Nechí y suroriente de San Jacinto del Cauca) es el área con mayor pluviosidad, donde la media histórica está entre 100 - 150 mm de lluvia, luego tenemos Ayapel, Guaranda, Majagual y Achí, con una media de precipitación entre 50 - 100 mm.

De acuerdo con el modelaje realizado por el IDEAM para el mes de marzo se prevé en general lluvias significativamente más abundantes de las que marca el régimen de precipitación usual para la región en esta época del año. Se esperan lluvias por encima de lo normal, los mayores excesos concentrados en los municipios de Sucre, norte de Majagual y Ayapel, suroriente de San Benito Abad, oriente de San Marcos y occidente de Achí. En general se espera un marzo con predominio de excesos de lluvias.



Climatología marzo (1991-2020)
Fuente: IDEAM, 2024

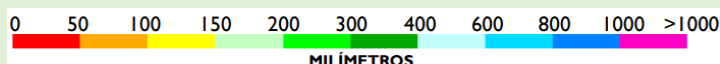
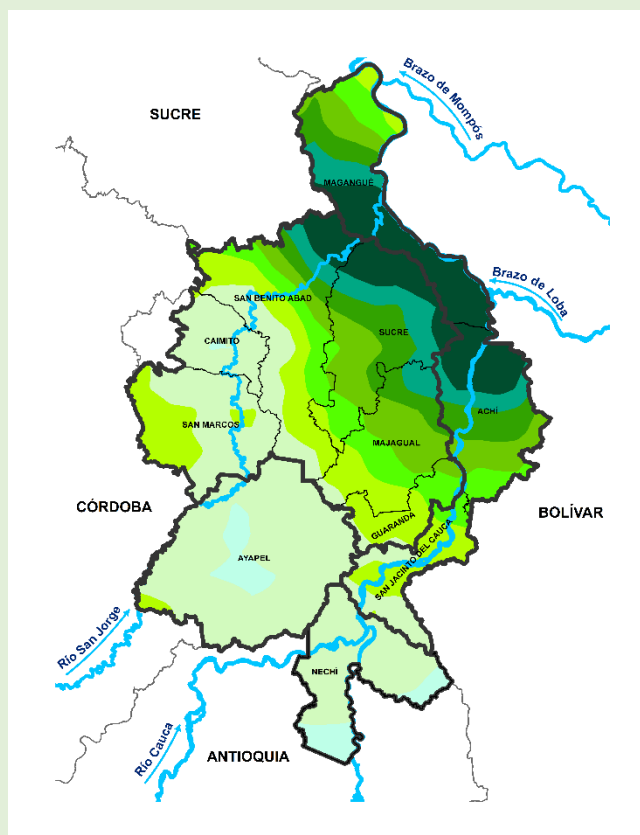
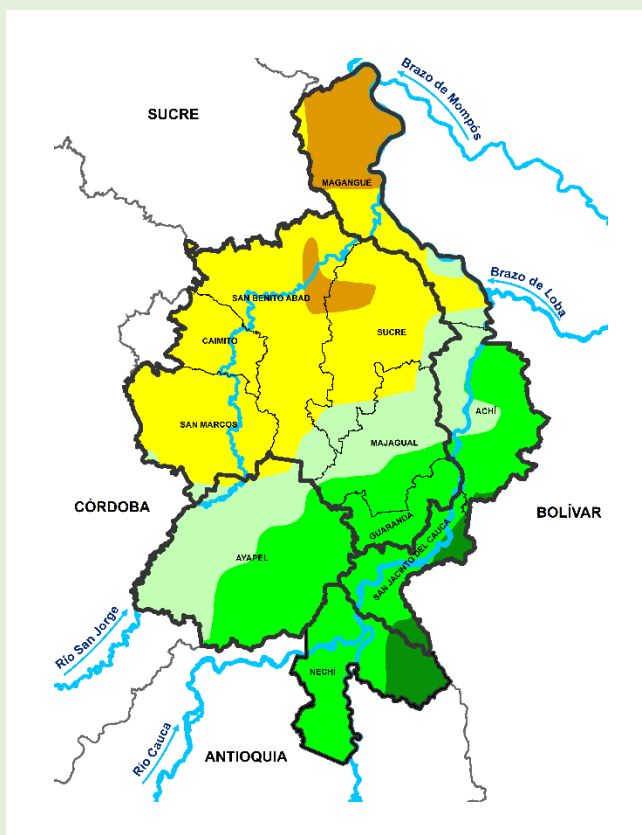


Predicción de la anomalía de precipitación para el mes de marzo de 2025
Fuente: IDEAM, 2025

ABRIL

El mes de abril en la región es un período de transición entre la temporada seca y la lluviosa. Los volúmenes de lluvia medios en el mes presentan una distribución espacial en donde aumentan desde el Noroccidente al Suroriente, observándose la menor precipitación al norte del municipio Magangué con lluvia media entre los 50-100 mm y las áreas más lluviosas el Suroriente de Nechí con volúmenes medios entre los 300-600 mm de lluvia.

De acuerdo con el modelaje realizado por el IDEAM para el mes de abril de 2025 se prevén excesos significativos de lluvias de forma generalizada en La Mojana en comparación con la climatología histórica para esta época del año. Las mayores precipitaciones se presentaran en el nororiente de la región hacia los municipios de Magangué, nororiente de Sucre, San Benito Abad y norte de Achí, las precipitaciones menos abundantes se esperan en Ayapel y Nechí. En general será un abril significativamente más lluvioso de lo que indica el régimen usual de lluvias en la región.



Climatología abril (1991-2020)
Fuente: IDEAM, 2024



Predicción de la anomalía de precipitación para el mes de abril de 2025
Fuente: IDEAM, 2025

EL EQUIPO DE TRABAJO CENTRO REGIONAL DE PRONÓSTICO Y ALERTAS TEMPRANAS DE LA MOJANA

IDEAM

www.ideam.gov.co/

Correo electrónico: servicio@ideam.gov.co,

Teléfono: 307 5625 ext. 1334 - 1336.

CORPOMOJANA

<http://www.corpomojana.gov.co/>

Correo electrónico:

corpomojana@corpomojana.gov.co

Teléfono: (+575) 295 5347

MINISTERIO DE AMBIENTE Y DESARROLLO SOSTENIBLE

Ministerio de Ambiente y Desarrollo Sostenible
(minambiente.gov.co)

PNUD

[El PNUD en Colombia \(undp.org\)](http://El PNUD en Colombia (undp.org))

FONDO ADAPTACIÓN

Fondo Adaptación - fondo adaptación



Síguenos en



@CORPOMOJANA_CAR



@CORPOMOJANA_CAR



@CORPOMOJANA